

Общество с ограниченной ответственностью  
**"ЗЕМКАДАСТРПРОЕКТ"**

Республика Саха (Якутия), г. Мирный, ул. Ойунского, д. 7, офис 1,  
тел. (411-36) 4-47-02, факс (411-36) 4-47-02, E-mail: mirgis@mail.ru

**ПРОЕКТ ПЛАНИРОВКИ С ПРОЕКТОМ МЕЖЕВАНИЯ  
ТЕРРИТОРИИ, ПРЕДНАЗНАЧЕННОЙ ДЛЯ РАЗМЕЩЕНИЯ  
ЛИНЕЙНЫХ ОБЪЕКТОВ**

**«Внеплощадочные сети ТВК «г. Мирный - Аэропорт "Мирный»,  
«Подъездная автодорога г. Мирный - аэропорт. Сети связи» и  
«г. Мирный. ВЛЗ-10кВ. ПС «Районная» - ЦРП Аэропорт»»**

**Том 1**

**Основная часть**

Раздел 4  
Проект межевания территории  
Графическая часть

**08/2018-ППМТ**

**2018**

Общество с ограниченной ответственностью  
**"ЗЕМКАДАСТРПРОЕКТ"**

Республика Саха (Якутия), г. Мирный, ул. Ойунского, д. 7, офис 1,  
тел. (411-36) 4-47-02, факс (411-36) 4-47-02, E-mail: mirgis@mail.ru

**ПРОЕКТ ПЛАНИРОВКИ С ПРОЕКТОМ МЕЖЕВАНИЯ  
ТЕРРИТОРИИ, ПРЕДНАЗНАЧЕННОЙ ДЛЯ РАЗМЕЩЕНИЯ  
ЛИНЕЙНЫХ ОБЪЕКТОВ**

**«Внеплощадочные сети ТВК «г. Мирный - Аэропорт "Мирный»»,  
«Подъездная автодорога г. Мирный - аэропорт. Сети связи» и  
«г. Мирный. ВЛЗ-10кВ. ПС «Районная» - ЦРП Аэропорт»»**

**08/2018-ППМТ**

Директор



подпись

О.В. Емышев

Главный инженер проекта

подпись

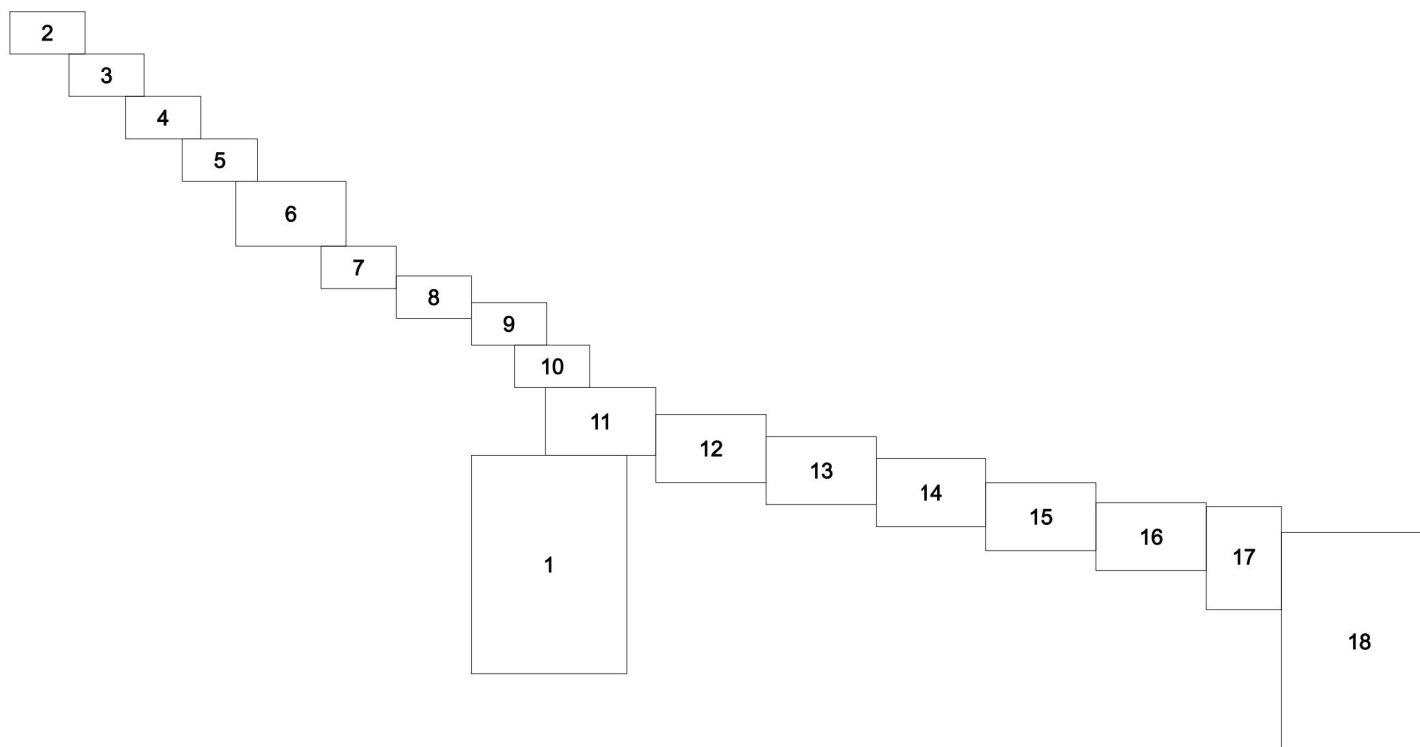
В.Н. Амелин

2018

ПРОЕКТ ПЛАНИРОВКИ С ПРОЕКТОМ МЕЖЕВАНИЯ ТЕРРИТОРИИ, ПРЕДНАЗНАЧЕННОЙ ДЛЯ РАЗМЕЩЕНИЯ ЛИНЕЙНЫХ ОБЪЕКТОВ

"Внеплощадочные сети ТВК "г. Мирный - Аэропорт "Мирный", "Подъездная автодорога г. Мирный - аэропорт. Сети связи" и "г. Мирный. ВЛЗ-10кВ. ПС "Районная" - ЦРП Аэропорт"

ЧЕРТЁЖ МЕЖЕВАНИЯ ТЕРРИТОРИИ. СХЕМА РАСПОЛОЖЕНИЯ ЛИСТОВ  
М 1:1000



Инд. № подл.	Взамен инв. №
Подпись и дата	

Изм.	Кол.уч.	Лист	№ док.	Подпись	Дата

08/2018-ППМТ

Лист
1

ПРОЕКТ ПЛАНИРОВКИ С ПРОЕКТОМ МЕЖЕВАНИЯ ТЕРРИТОРИИ, ПРЕДНАЗНАЧЕННОЙ ДЛЯ РАЗМЕЩЕНИЯ ЛИНЕЙНЫХ ОБЪЕКТОВ

"Внеплощадочные сети ТВК": Мирный - Аэропорт "Мирный", "Подземная автострада с: Мирный - аэропорт: Сети связи" и "г: Мирный. ВЛЗ-10кВ. ПС "Районная" - ЦРП Аэропорт"

ЧЕРТЕЖ МЕЖЕВАНИЯ ТЕРРИТОРИИ  
М 1:1000



- УСЛОВНЫЕ ОБОЗНАЧЕНИЯ**
- граница обремененного земельного участка
  - граница обремененного земельного участка
  - граница земельного участка согласно кадастровому БТИ
  - линия электропередачи
  - коллекторный БВЗ 0,8
  - коллекторный водопровод
  - коллекторный канализационный трубопровод
  - обремененный земельный участок
  - обремененный земельный участок
  - обремененный земельный участок
  - обремененный земельный участок
  - обремененный земельный участок

Изм.	Внесл.	Дата	№ зан.	Листов	Дата

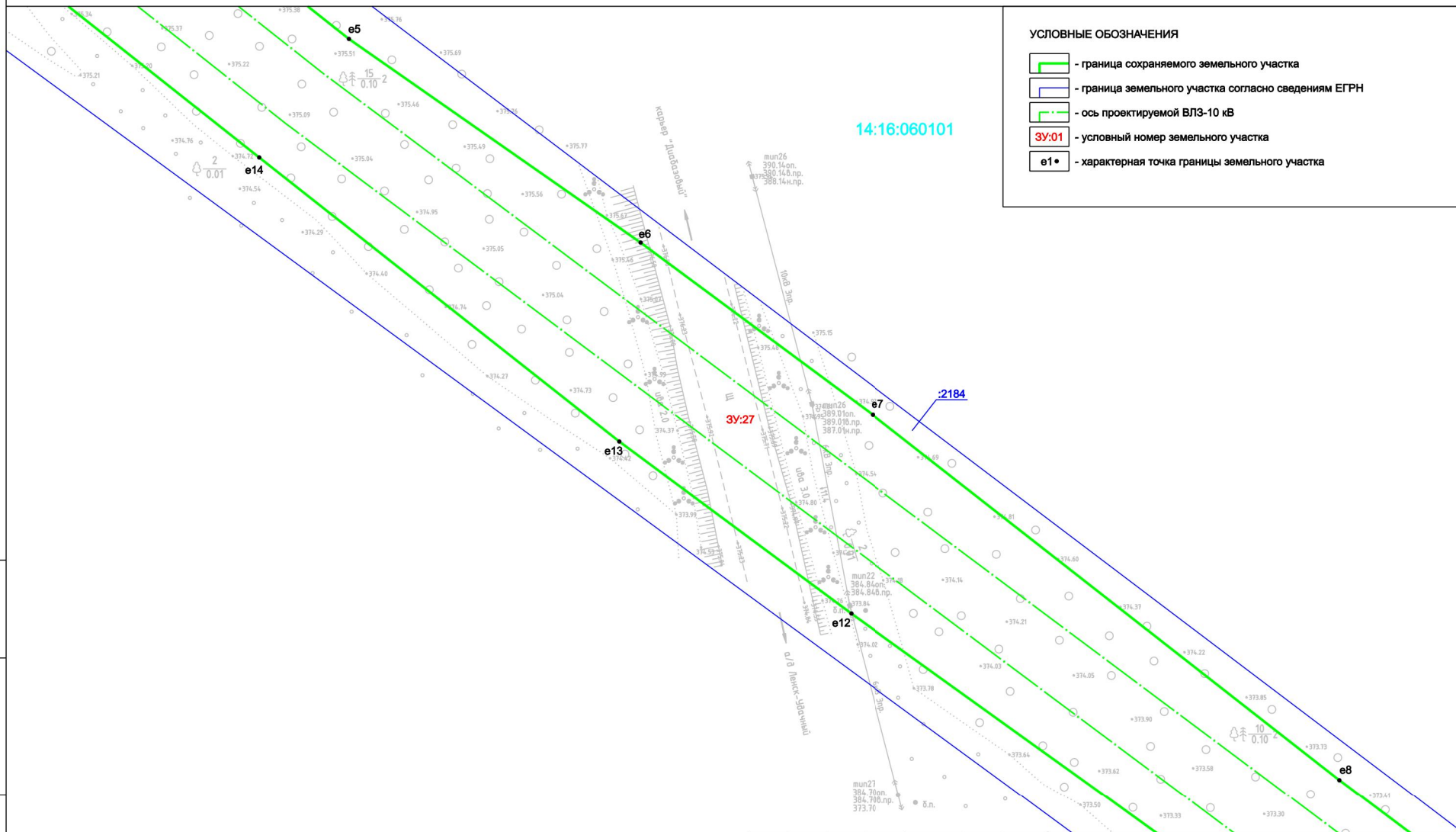
08/2018-П/ПМТ



# ПРОЕКТ ПЛАНИРОВКИ С ПРОЕКТом МЕЖЕВАНИЯ ТЕРРИТОРИИ, ПРЕДНАЗНАЧЕННОЙ ДЛЯ РАЗМЕЩЕНИЯ ЛИНЕЙНЫХ ОБЪЕКТОВ

"Внеплощадочные сети ТВК "г. Мирный - Аэропорт "Мирный", "Подъездная автодорога г. Мирный - аэропорт. Сети связи" и "г. Мирный. ВЛЗ-10кВ. ПС "Районная" - ЦРП Аэропорт"

ЧЕРТЁЖ МЕЖЕВАНИЯ ТЕРРИТОРИИ  
М 1:1000



### УСЛОВНЫЕ ОБОЗНАЧЕНИЯ

- граница сохраняемого земельного участка
- граница земельного участка согласно сведениям ЕГРН
- ось проектируемой ВЛЗ-10 кВ
- условный номер земельного участка
- характерная точка границы земельного участка

Инд. № подл.	Подпись и дата	Взамен инв. №

Изм.	Кол.уч.	Лист	№ док.	Подпись	Дата

08/2018-ППМТ

Лист
3

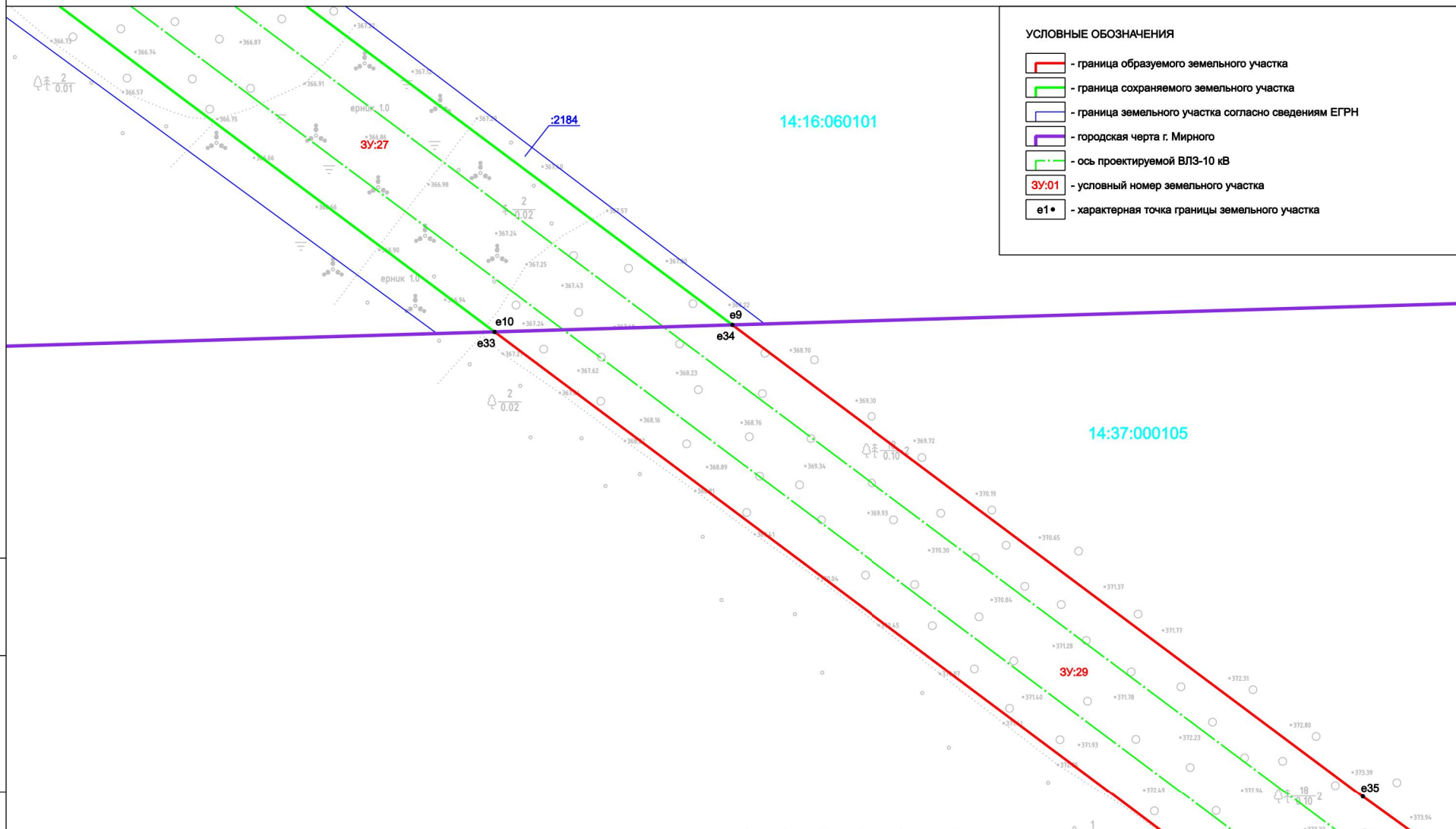
Формат А3



# ПРОЕКТ ПЛАНИРОВКИ С ПРОЕКТОМ МЕЖЕВАНИЯ ТЕРРИТОРИИ, ПРЕДНАЗНАЧЕННОЙ ДЛЯ РАЗМЕЩЕНИЯ ЛИНЕЙНЫХ ОБЪЕКТОВ

"Внеплощадочные сети ТВК "г. Мирный - Аэропорт "Мирный", "Подъездная автодорога г. Мирный - аэропорт. Сети связи" и "г. Мирный. ВЛЗ-10кВ. ПС "Районная" - ЦРП Аэропорт"

ЧЕРТЁЖ МЕЖЕВАНИЯ ТЕРРИТОРИИ  
М 1:1000



### УСЛОВНЫЕ ОБОЗНАЧЕНИЯ

- граница образуемого земельного участка
- граница сохраняемого земельного участка
- граница земельного участка согласно сведениям ЕГРН
- городская черта г. Мирного
- ось проектируемой ВЛЗ-10 кВ
- ЗУ:01 - условный номер земельного участка
- e1 - характерная точка границы земельного участка

Изм. № подл.	Взамен инв. №
Изм. № подл.	Подпись и дата

Изм.	Кол.уч.	Лист	№ док.	Подпись	Дата

08/2018-ППМТ

Лист
5



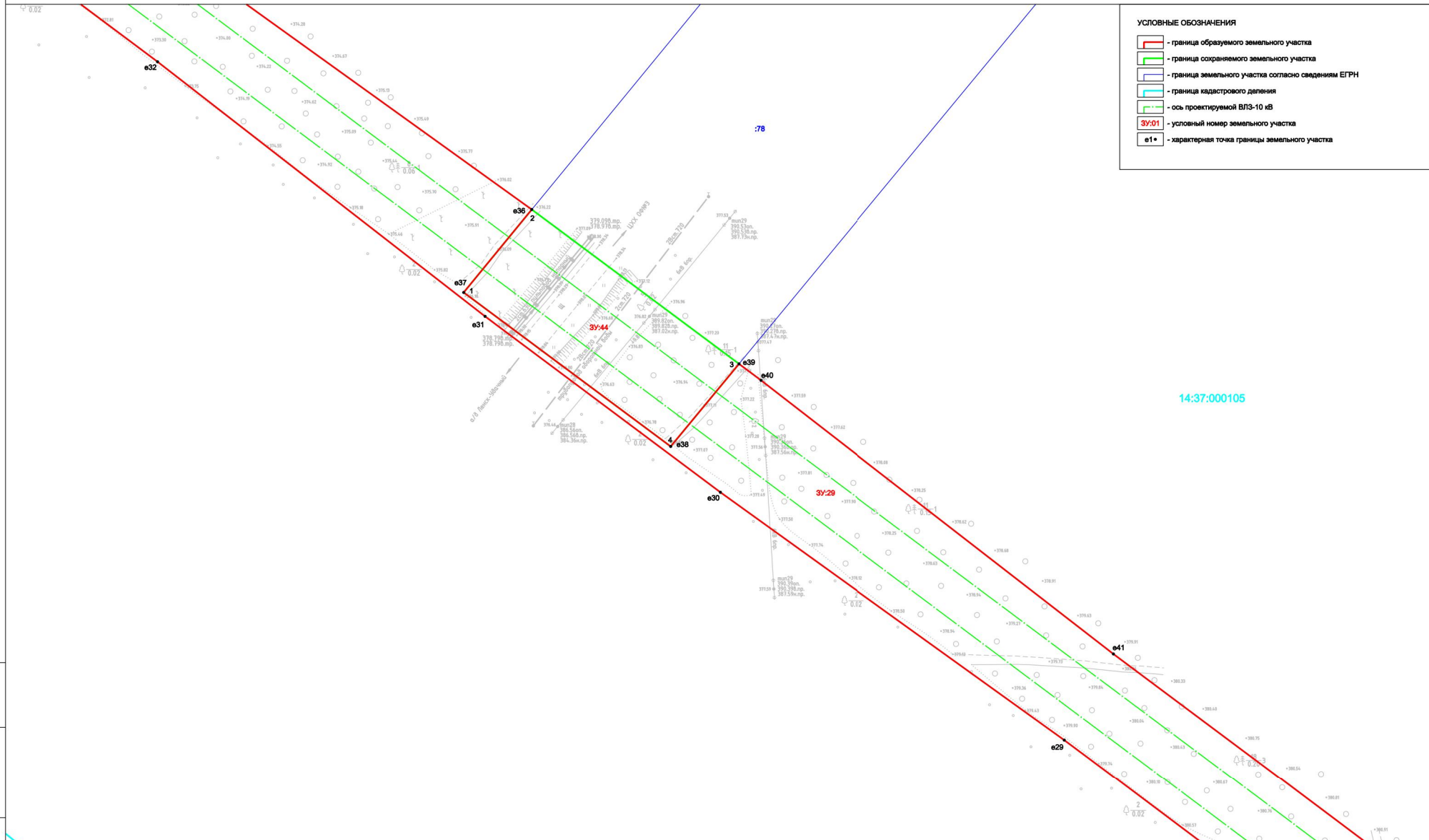
ПРОЕКТ ПЛАНИРОВКИ С ПРОЕКТОМ МЕЖЕВАНИЯ ТЕРРИТОРИИ, ПРЕДНАЗНАЧЕННОЙ ДЛЯ РАЗМЕЩЕНИЯ ЛИНЕЙНЫХ ОБЪЕКТОВ

"Внеплощадочные сети ТВК "г. Мирный - Аэропорт "Мирный", "Подъездная автодорога г. Мирный - аэропорт. Сети связи" и "г. Мирный. ВЛЗ-10кВ. ПС "Районная" - ЦРП Аэропорт"

ЧЕРТЁЖ МЕЖЕВАНИЯ ТЕРРИТОРИИ  
М 1:1000

**УСЛОВНЫЕ ОБОЗНАЧЕНИЯ**

- граница образуемого земельного участка
- граница сохраняемого земельного участка
- граница земельного участка согласно сведениям ЕГРН
- граница кадастрового деления
- ось проектируемой ВЛЗ-10 кВ
- ЗУ:01 - условный номер земельного участка
- e1\* - характерная точка границы земельного участка



Изм. № разра.	Взаменил: ивн. №
Подпись и дата	

Изм.	Кол.уч.	Лист	№ док.
Подпись	Дата		



08/2018-ППМТ

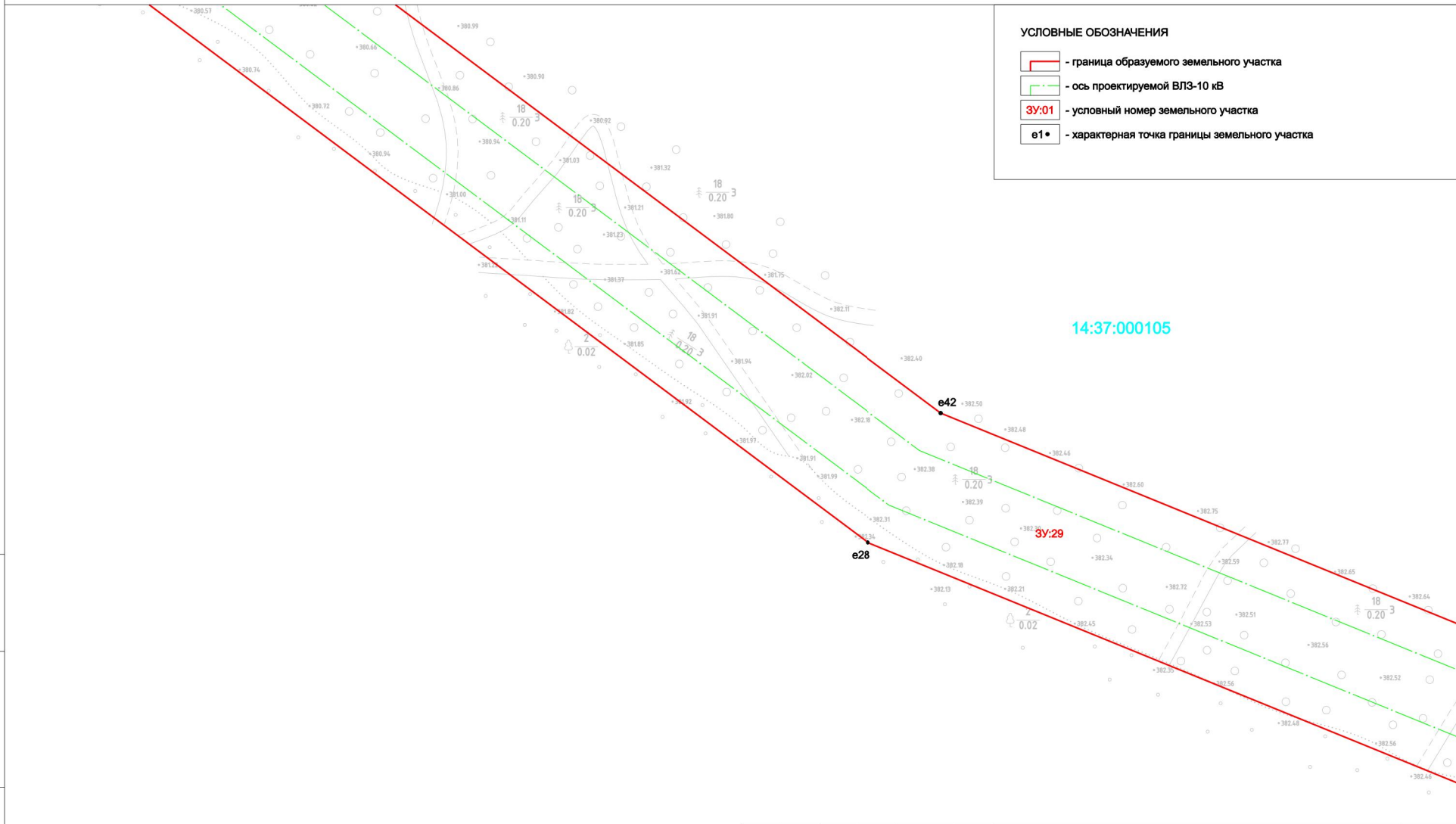
# ПРОЕКТ ПЛАНИРОВКИ С ПРОЕКТОМ МЕЖЕВАНИЯ ТЕРРИТОРИИ, ПРЕДНАЗНАЧЕННОЙ ДЛЯ РАЗМЕЩЕНИЯ ЛИНЕЙНЫХ ОБЪЕКТОВ

"Внеплощадочные сети ТВК "г. Мирный - Аэропорт "Мирный", "Подъездная автодорога г. Мирный - аэропорт. Сети связи" и "г. Мирный. ВЛЗ-10кВ. ПС "Районная" - ЦРП Аэропорт"

ЧЕРТЁЖ МЕЖЕВАНИЯ ТЕРРИТОРИИ  
М 1:1000

### УСЛОВНЫЕ ОБОЗНАЧЕНИЯ

-  - граница образуемого земельного участка
-  - ось проектируемой ВЛЗ-10 кВ
- ЗУ:01 - условный номер земельного участка
- e1• - характерная точка границы земельного участка



Взамен инв. №	
Подпись и дата	
Инв. № подл.	

Изм.	Кол.уч.	Лист	№ док.	Подпись	Дата

08/2018-ППМТ

Лист  
7



Формат А3

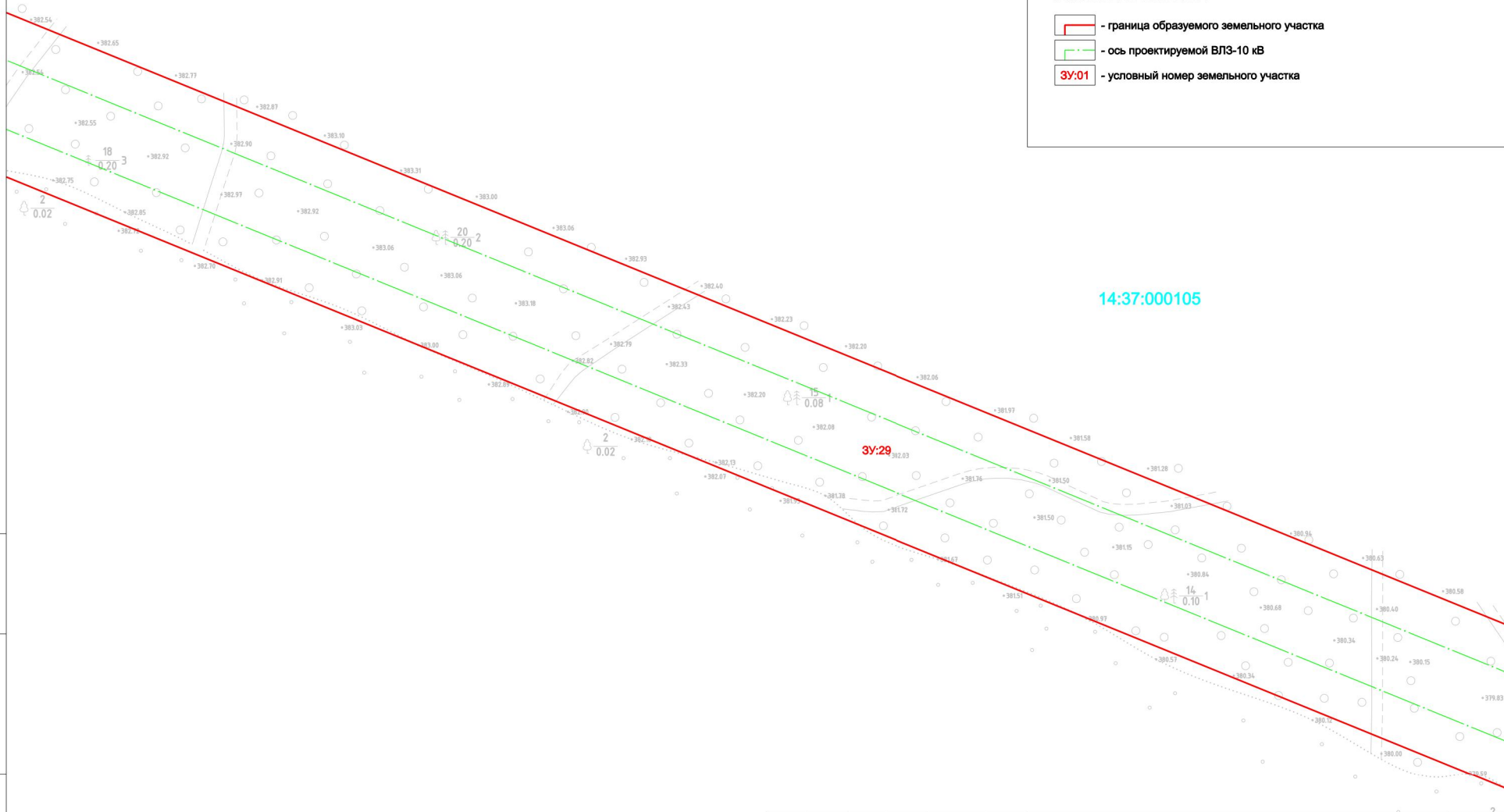
# ПРОЕКТ ПЛАНИРОВКИ С ПРОЕКТОМ МЕЖЕВАНИЯ ТЕРРИТОРИИ, ПРЕДНАЗНАЧЕННОЙ ДЛЯ РАЗМЕЩЕНИЯ ЛИНЕЙНЫХ ОБЪЕКТОВ

"Внеплощадочные сети ТВК "г. Мирный - Аэропорт "Мирный", "Подъездная автодорога г. Мирный - аэропорт. Сети связи" и "г. Мирный. ВЛЗ-10кВ. ПС "Районная" - ЦРП Аэропорт"

ЧЕРТЁЖ МЕЖЕВАНИЯ ТЕРРИТОРИИ  
М 1:1000

### УСЛОВНЫЕ ОБОЗНАЧЕНИЯ

-  - граница образуемого земельного участка
-  - ось проектируемой ВЛЗ-10 кВ
- ЗУ:01** - условный номер земельного участка



Инд. № подл.	Взамен инв. №

Изм.	Кол.уч.	Лист	№ док.	Подпись	Дата

08/2018-ППМТ



Лист
8

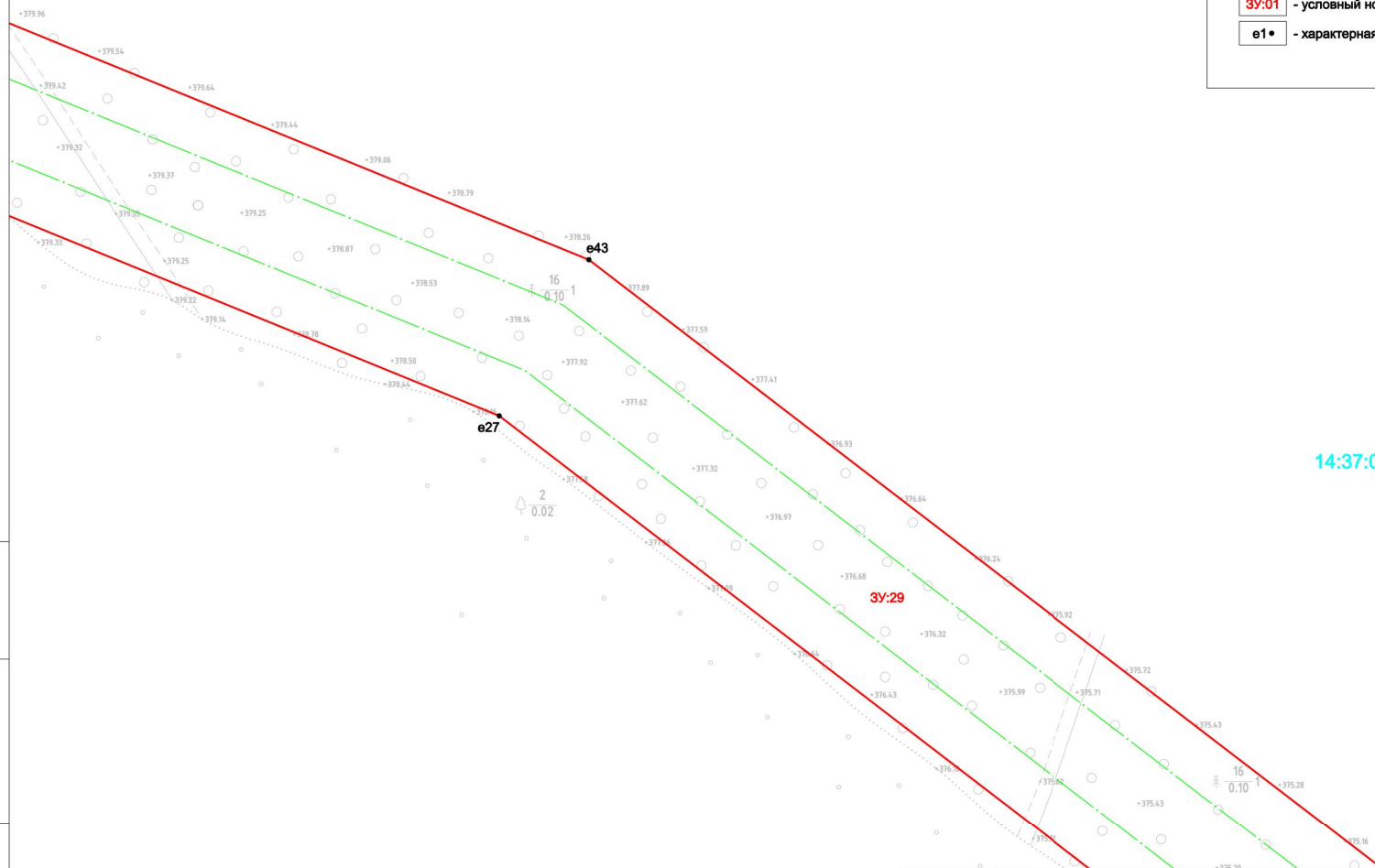
# ПРОЕКТ ПЛАНИРОВКИ С ПРОЕКТОМ МЕЖЕВАНИЯ ТЕРРИТОРИИ, ПРЕДНАЗНАЧЕННОЙ ДЛЯ РАЗМЕЩЕНИЯ ЛИНЕЙНЫХ ОБЪЕКТОВ

"Внеплощадочные сети ТВК "г. Мирный - Аэропорт "Мирный", "Подъездная автодорога г. Мирный - аэропорт. Сети связи" и "г. Мирный. ВЛЗ-10кВ. ПС "Районная" - ЦРП Аэропорт"

ЧЕРТЁЖ МЕЖЕВАНИЯ ТЕРРИТОРИИ  
М 1:1000

## УСЛОВНЫЕ ОБОЗНАЧЕНИЯ

-  - граница образуемого земельного участка
-  - ось проектируемой ВЛЗ-10 кВ
- ЗУ:01 - условный номер земельного участка
- е1 - характерная точка границы земельного участка



Изм. № подл.	Взамен инв. №
Изм. № подл.	Подпись и дата

Изм.	Кол.уч.	Лист	№ док.	Подпись	Дата

08/2018-ППМТ

Лист  
9



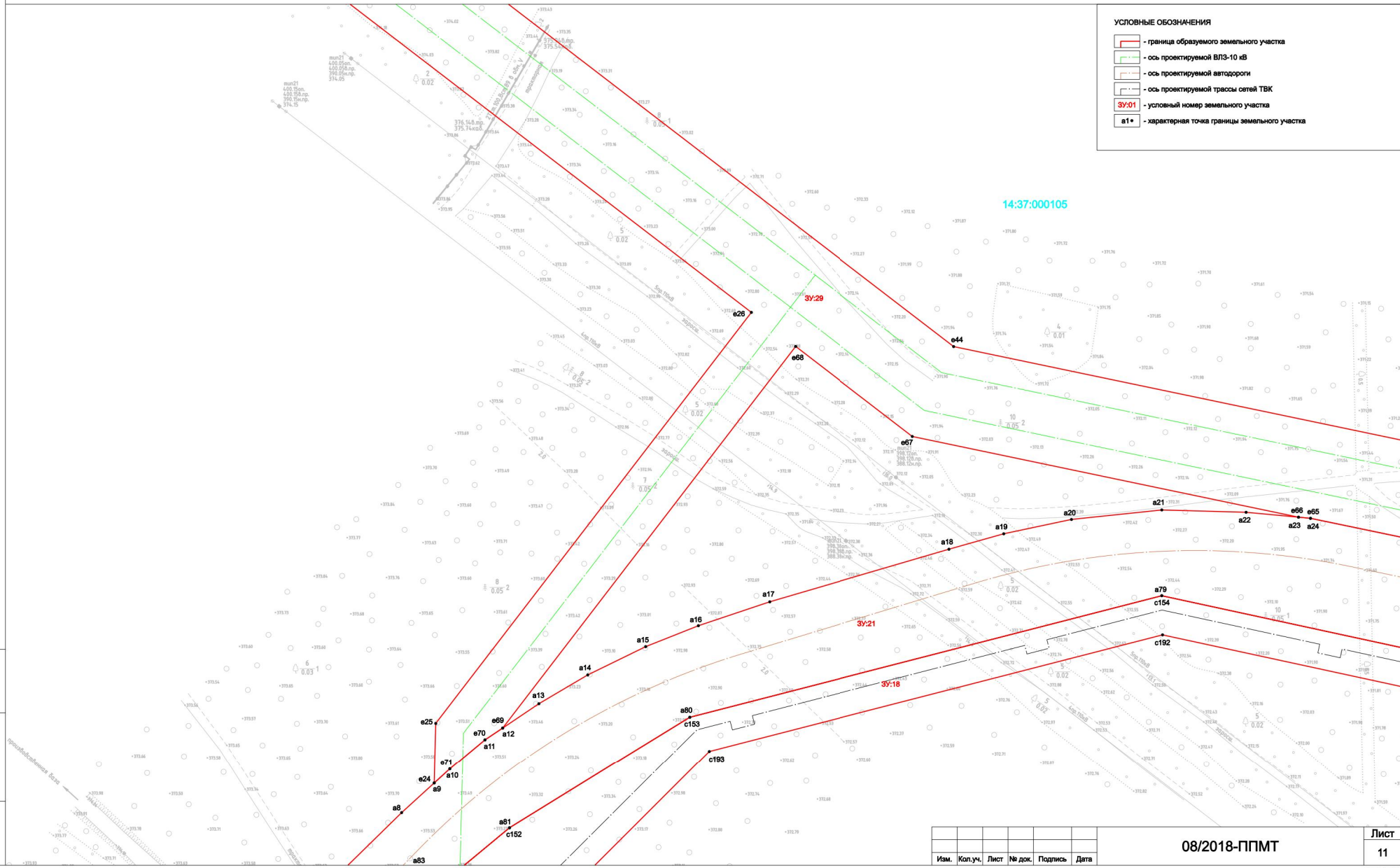
ПРОЕКТ ПЛАНИРОВКИ С ПРОЕКТОМ МЕЖЕВАНИЯ ТЕРРИТОРИИ, ПРЕДНАЗНАЧЕННОЙ ДЛЯ РАЗМЕЩЕНИЯ ЛИНЕЙНЫХ ОБЪЕКТОВ

"Внеплощадочные сети ТВК "г. Мирный - Аэропорт "Мирный", "Подъездная автодорога г. Мирный - аэропорт. Сети связи" и "г. Мирный. ВЛЗ-10кВ. ПС "Районная" - ЦРП Аэропорт"

ЧЕРТЁЖ МЕЖЕВАНИЯ ТЕРРИТОРИИ  
М 1:1000

**УСЛОВНЫЕ ОБОЗНАЧЕНИЯ**

- граница образуемого земельного участка
- ось проектируемой ВЛЗ-10 кВ
- ось проектируемой автодороги
- ось проектируемой трассы сетей ТВК
- ЗУ:01 - условный номер земельного участка
- а1 - характерная точка границы земельного участка



Изм. № разра. | Паркисы и дата | Взаменил ивст. №

Изм.	Коп.уч.	Лист	№ док.	Подпись	Дата

08/2018-ППМТ

Лист  
11  
Формат А2

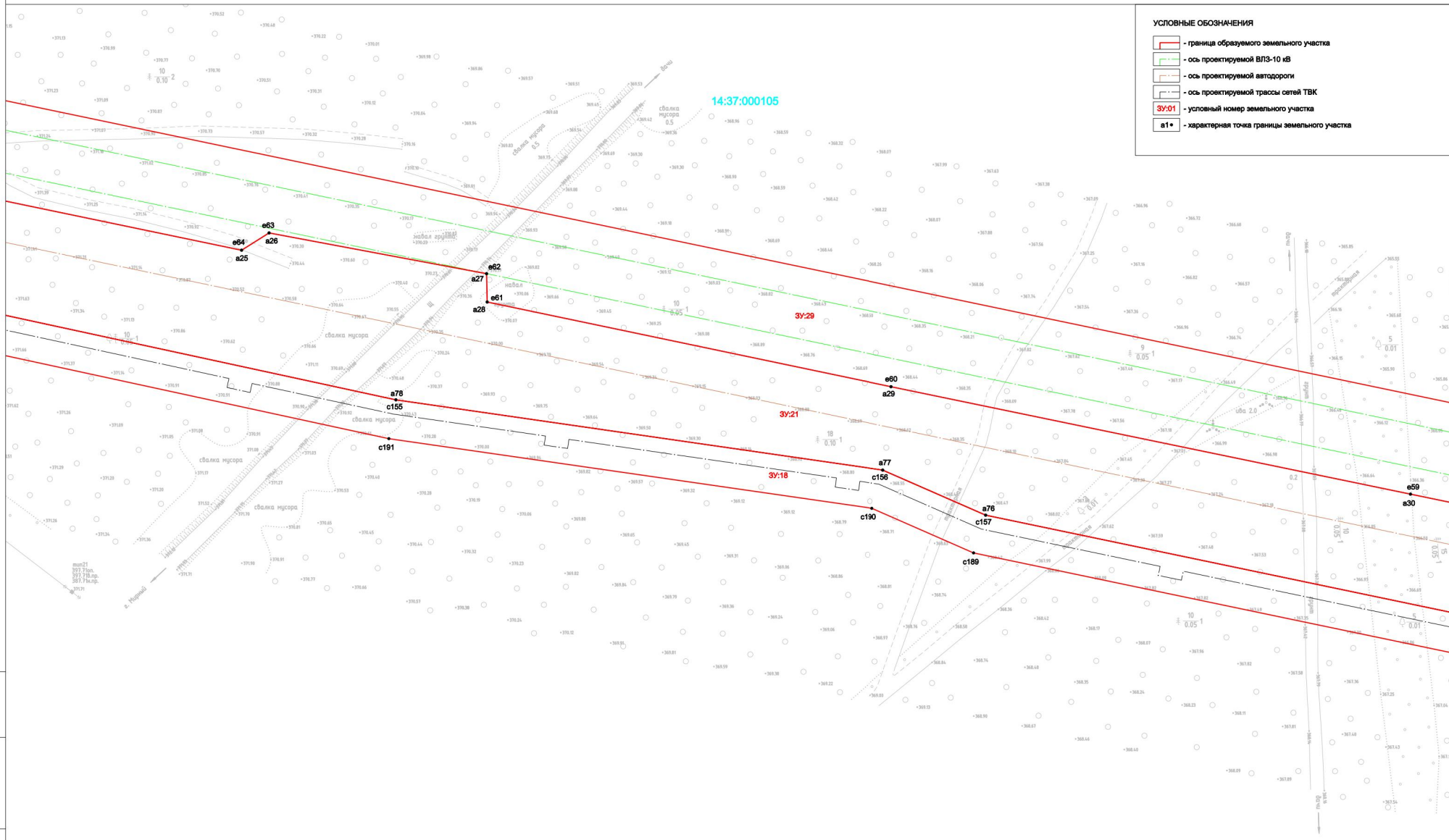
ПРОЕКТ ПЛАНИРОВКИ С ПРОЕКТОМ МЕЖЕВАНИЯ ТЕРРИТОРИИ, ПРЕДНАЗНАЧЕННОЙ ДЛЯ РАЗМЕЩЕНИЯ ЛИНЕЙНЫХ ОБЪЕКТОВ

"Внеплощадочные сети ТВК "г. Мирный - Аэропорт "Мирный", "Подъездная автодорога г. Мирный - аэропорт. Сети связи" и "г. Мирный. ВЛЗ-10кВ. ПС "Районная" - ЦРП Аэропорт"

ЧЕРТЁЖ МЕЖЕВАНИЯ ТЕРРИТОРИИ  
М 1:1000

**УСЛОВНЫЕ ОБОЗНАЧЕНИЯ**

- граница образуемого земельного участка
- ось проектируемой ВЛЗ-10 кВ
- ось проектируемой автодороги
- ось проектируемой трассы сетей ТВК
- ЗУ:01 - условный номер земельного участка
- а1 • - характеристическая точка границы земельного участка










ПРОЕКТ ПЛАНИРОВКИ С ПРОЕКТОМ МЕЖЕВАНИЯ ТЕРРИТОРИИ, ПРЕДНАЗНАЧЕННОЙ ДЛЯ РАЗМЕЩЕНИЯ ЛИНЕЙНЫХ ОБЪЕКТОВ

"Внеплощадочные сети ТВК "г. Мирный - Аэропорт "Мирный", "Подъездная автодорога г. Мирный - аэропорт. Сети связи" и "г. Мирный. ВЛЗ-10кВ. ПС "Районная" - ЦРП Аэропорт"

ЧЕРТЁЖ МЕЖЕВАНИЯ ТЕРРИТОРИИ  
М 1:1000

**УСЛОВНЫЕ ОБОЗНАЧЕНИЯ**

-  - граница образуемого земельного участка
-  - ось проектируемой ВЛЗ-10 кВ
-  - ось проектируемой автодороги
-  - ось проектируемой трассы сетей ТВК
-  - условный номер земельного участка
-  - характерная точка границы земельного участка



Изм. №	№ лист.	Получен и дата	Внесен и №

Изм.	Кол.уч.	Лист	№ док.	Подпись	Дата

08/2018-ППМТ










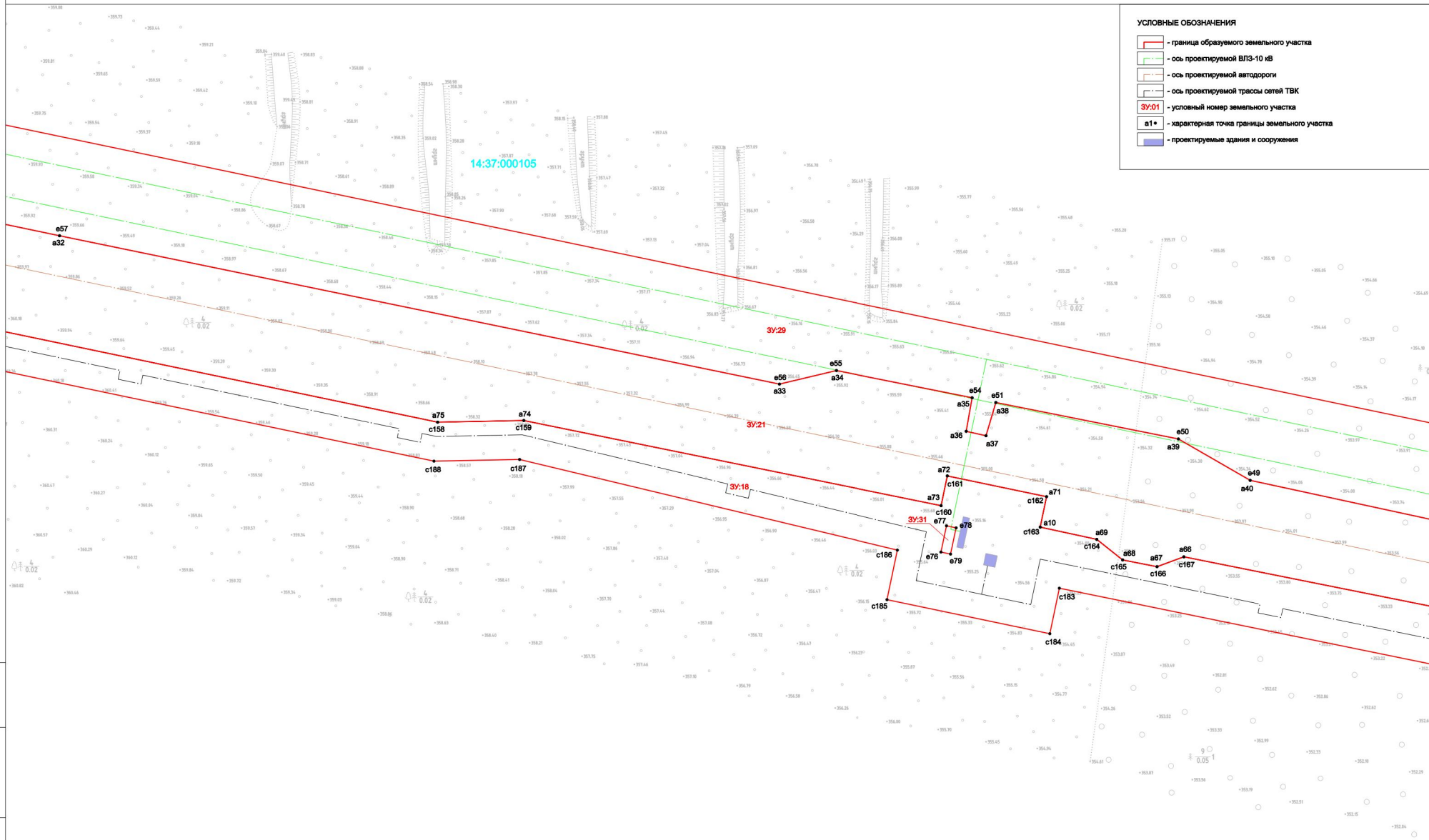
ПРОЕКТ ПЛАНИРОВКИ С ПРОЕКТОМ МЕЖЕВАНИЯ ТЕРРИТОРИИ, ПРЕДНАЗНАЧЕННОЙ ДЛЯ РАЗМЕЩЕНИЯ ЛИНЕЙНЫХ ОБЪЕКТОВ

"Внеплощадочные сети ТВК "г. Мирный - Аэропорт "Мирный", "Подъездная автодорога г. Мирный - аэропорт. Сети связи" и "г. Мирный. ВЛЗ-10кВ. ПС "Районная" - ЦРП Аэропорт"

ЧЕРТЁЖ МЕЖЕВАНИЯ ТЕРРИТОРИИ  
М 1:1000

**УСЛОВНЫЕ ОБОЗНАЧЕНИЯ**

-  - граница образуемого земельного участка
-  - ось проектируемой ВЛЗ-10 кВ
-  - ось проектируемой автодороги
-  - ось проектируемой трассы сетей ТВК
-  - условный номер земельного участка
-  - характеристическая точка границы земельного участка
-  - проектируемые здания и сооружения



Изм. № разра.	Поправки и дата	Взаменил инж. №

Изм.	Коп.уч.	Лист	№ док.	Подпись	Дата

08/2018-ППМТ

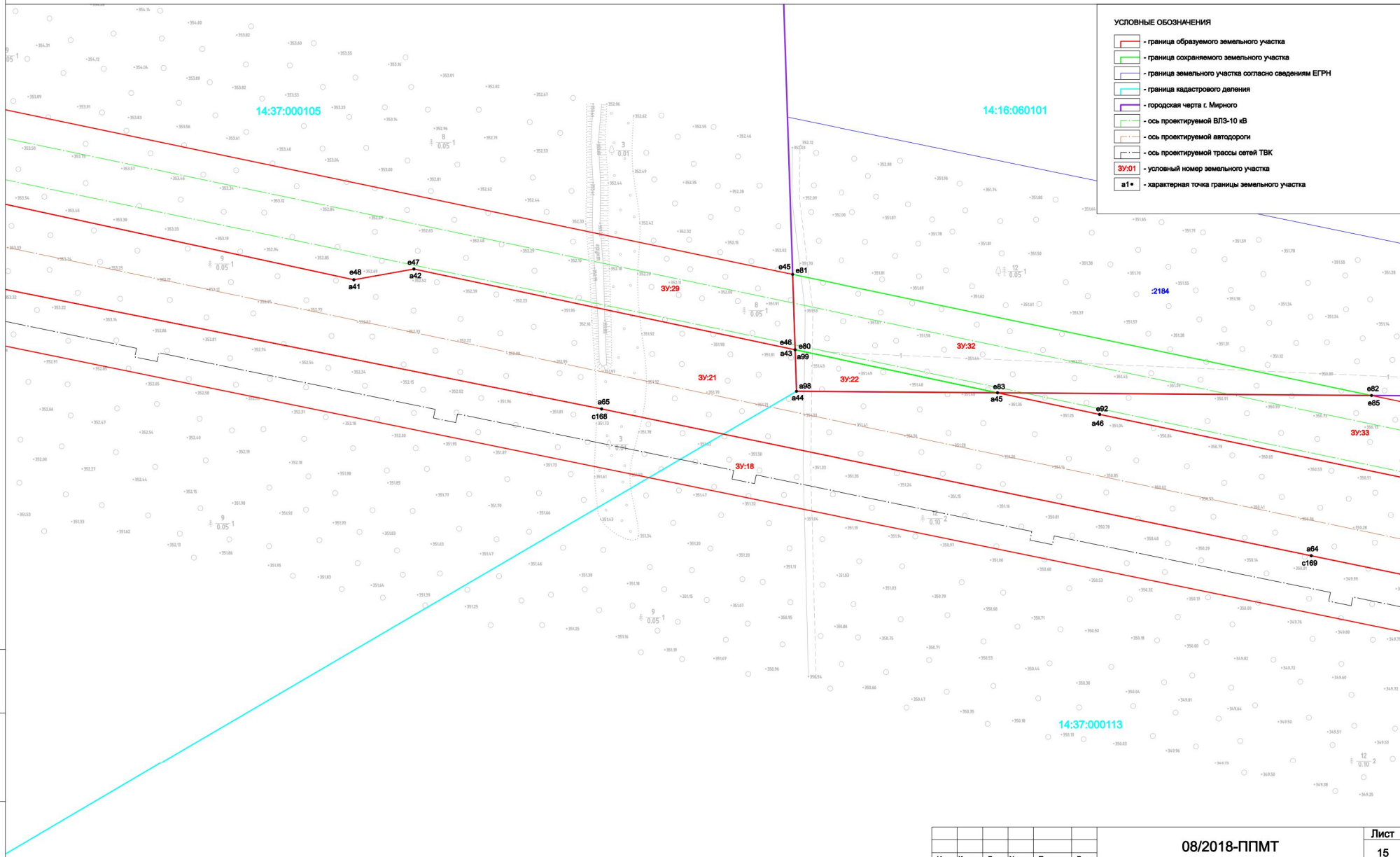
Лист  
14

Формат А2

ПРОЕКТ ПЛАНИРОВКИ С ПРОЕКТОМ МЕЖЕВАНИЯ ТЕРРИТОРИИ, ПРЕДНАЗНАЧЕННОЙ ДЛЯ РАЗМЕЩЕНИЯ ЛИНЕЙНЫХ ОБЪЕКТОВ

"Внеплощадочные сети ТВК "г. Мирный - Аэропорт "Мирный", "Подъездная автодорога г. Мирный - аэропорт. Сети связи" и "г. Мирный. ВЛЗ-10кВ. ПС "Районная" - ЦРП Аэропорт"

ЧЕРТЁЖ МЕЖЕВАНИЯ ТЕРРИТОРИИ  
М 1:1000



Изм. № разра. | Подпись и дата | Взамин инв. №

Изм.	Коп.уч.	Лист	№ док.	Подпись	Дата

08/2018-ППМТ

Лист  
15

Формат А2

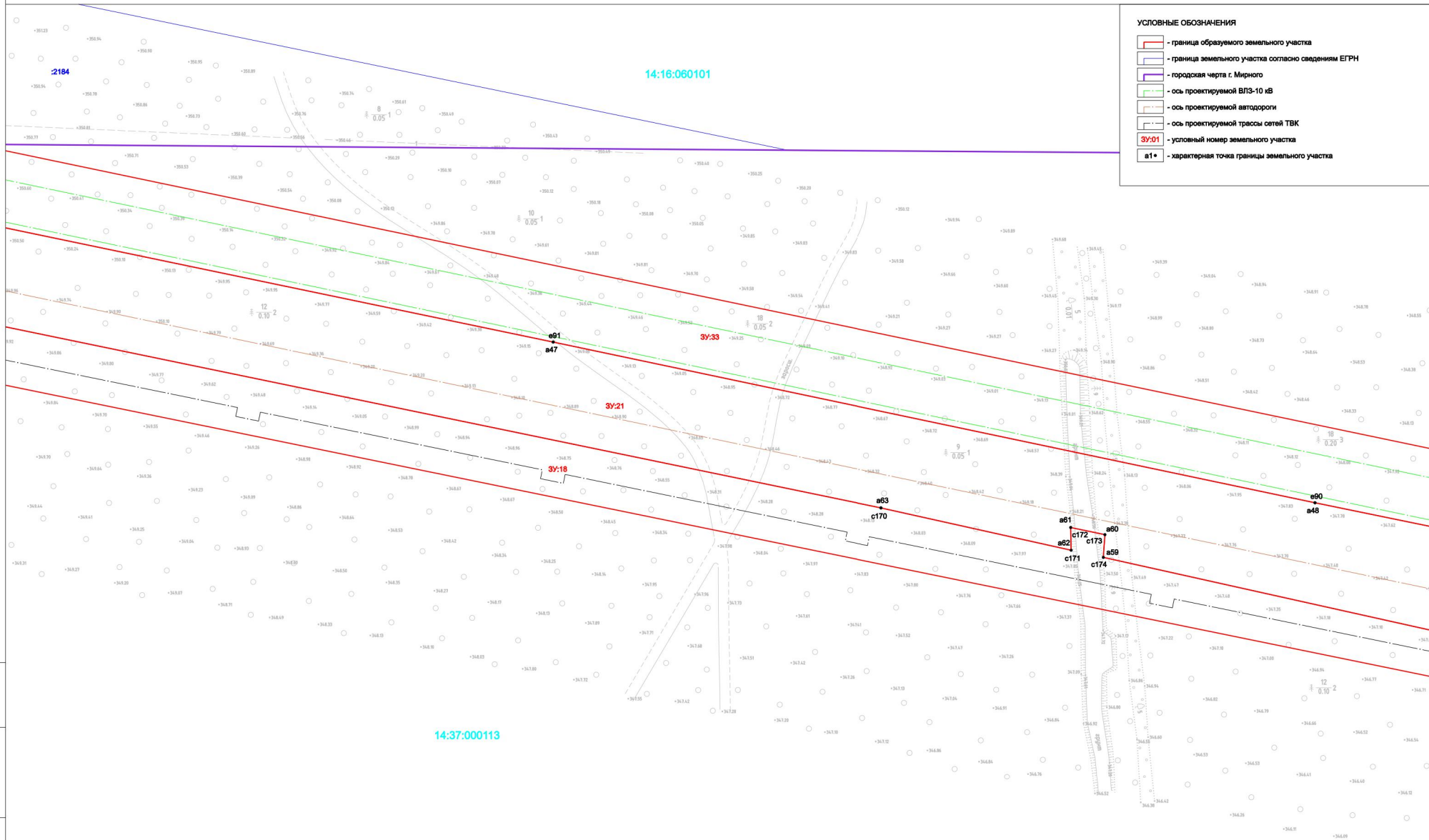
ПРОЕКТ ПЛАНИРОВКИ С ПРОЕКТОМ МЕЖЕВАНИЯ ТЕРРИТОРИИ, ПРЕДНАЗНАЧЕННОЙ ДЛЯ РАЗМЕЩЕНИЯ ЛИНЕЙНЫХ ОБЪЕКТОВ

"Внеплощадочные сети ТВК "г. Мирный - Аэропорт "Мирный", "Подъездная автодорога г. Мирный - аэропорт. Сети связи" и "г. Мирный. ВЛЗ-10кВ. ПС "Районная" - ЦРП Аэропорт"

ЧЕРТЁЖ МЕЖЕВАНИЯ ТЕРРИТОРИИ  
М 1:1000

**УСЛОВНЫЕ ОБОЗНАЧЕНИЯ**

- граница образуемого земельного участка
- граница земельного участка согласно сведениям ЕГРН
- городская черта г. Мирного
- ось проектируемой ВЛЗ-10 кВ
- ось проектируемой автодороги
- ось проектируемой трассы сетей ТВК
- 3У:01 - условный номер земельного участка
- а1\* - характерная точка границы земельного участка



Изм. № разра.	Взамен ив. №
Получен и дата	

Изм.	Коп.уч.	Лист	№ док.
Подпись	Дата		

08/2018-ППМТ

Лист  
16  
Формат А2

ПРОЕКТ ПЛАНИРОВКИ С ПРОЕКТОМ МЕЖЕВАНИЯ ТЕРРИТОРИИ, ПРЕДНАЗНАЧЕННОЙ ДЛЯ РАЗМЕЩЕНИЯ ЛИНЕЙНЫХ ОБЪЕКТОВ

"Внеплощадочные сети ТВК "г. Мирный - Аэропорт "Мирный", "Подъездная автодорога г. Мирный - аэропорт. Сети связи" и "г. Мирный. ВЛЗ-10кВ. ПС "Районная" - ЦРП Аэропорт"

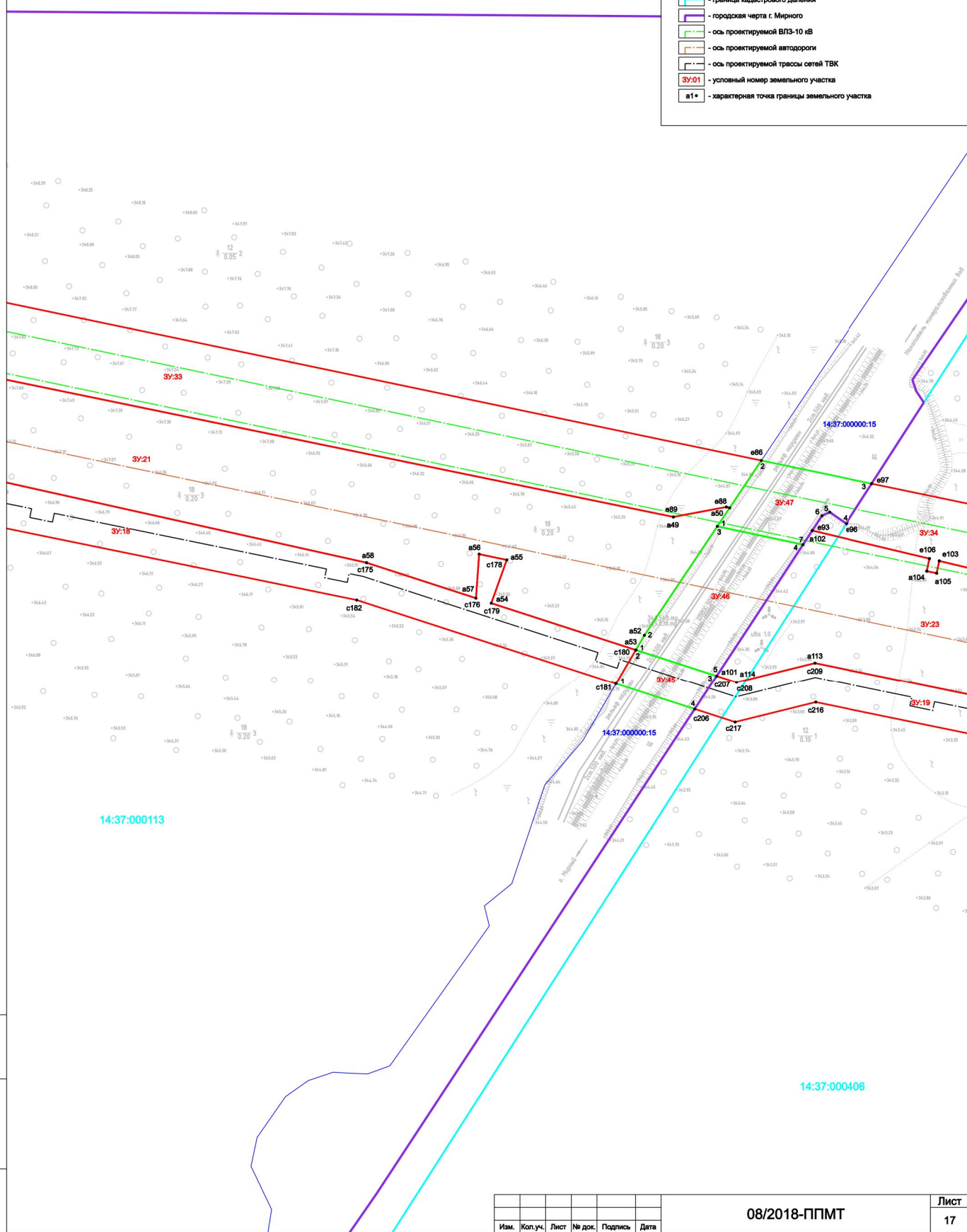
ЧЕРТЁЖ МЕЖЕВАНИЯ ТЕРРИТОРИИ

М 1:1000

УСЛОВНЫЕ ОБОЗНАЧЕНИЯ

- граница образуемого земельного участка
- граница сохраняемого земельного участка
- граница земельного участка согласно сведениям ЕГРН
- граница кадастрового деления
- городская черта г. Мирного
- ось проектируемой ВЛЗ-10 кВ
- ось проектируемой автодорожки
- ось проектируемой трассы сетей ТВК
- ЗУ.01 - условный номер земельного участка
- а1+ - характерная точка границы земельного участка

14:16:060101

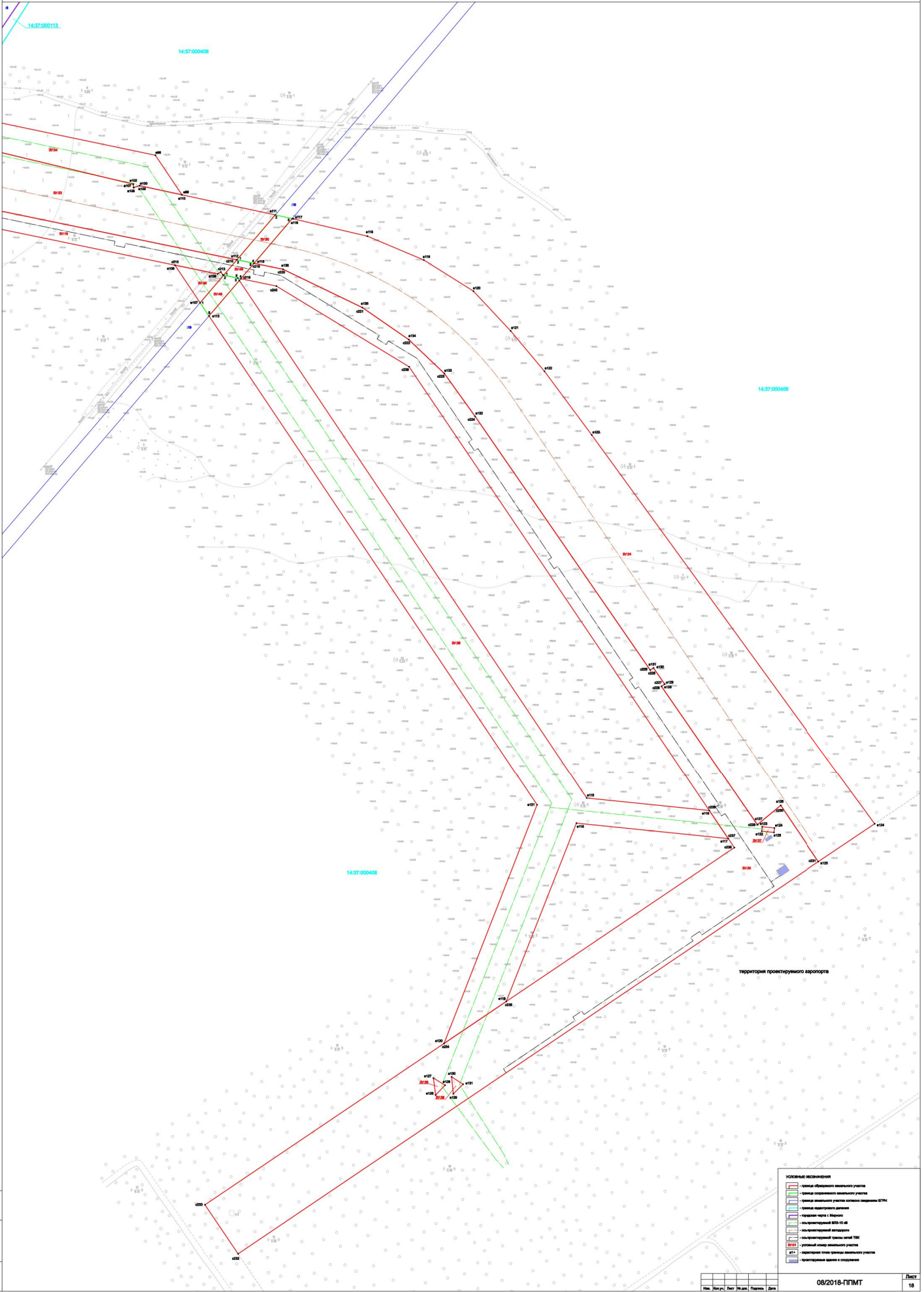


Имя, № подл.	Владелец или №
Подпись и дата	

ПРОЕКТ ПЛАНИРОВКИ С ПРОЕКТОМ МЕЖЕВАНИЯ ТЕРРИТОРИИ, ПРЕДНАЗНАЧЕННОЙ ДЛЯ РАЗМЕЩЕНИЯ ЛИНЕЙНЫХ ОБЪЕКТОВ

"Внеплощадочные сети ТВК "г. Мирный" - Аэропорт "Мирный", "Подземная автострога с: Мирный - аэропорт: Сети связи" и "г. Мирный. ВЛЗ-10кВ. ПС "Районная" - ЦРП Аэропорт"

ЧЕРТЕЖ МЕЖЕВАНИЯ ТЕРРИТОРИИ  
М 1:1000



- Условные обозначения**
- граница обремененного земельного участка
  - граница обремененного земельного участка
  - граница обремененного земельного участка
  - граница земельного участка системы электропередачи ВЛЗ
  - граница территории размещения
  - граница территории размещения
  - контурный объект ВЛЗ-10 кВ
  - контурный объект
  - контурный объект
  - условный овал земельного участка
  - территория зоны охраны земельного участка
  - территория зоны охраны